

Com o surgimento de indústrias na região, o bairro Quarta Linha consolidou-se como a principal base territorial para implantação das mesmas. Havia apenas um pequeno grupo de moradores no local, pois o bairro se caracterizava como rural, possuindo uma grande extensão territorial, mas o principal condicionante que gerou todo o deslocamento das indústrias para o bairro, foi a proximidade com a BR 101, pois contribui diretamente para distribuição de carga e descarga para outras regiões.

A maioria dessas empresas possui um caráter de renome nacional e algumas até internacional, é o caso das indústrias cerâmicas, Cecrisa Eldorado e Elisabeth, são empresas de produção em grande escala, fabricando materiais qualificados de características para exportação. A recente empresa a chegar no local é a Gráfica Oceano Sul, se instalando na antiga sede da Ferro Enamel que acabou sendo desativada, Essa nova empresa é uma gráfica que de acordo com informações também tem seu cunho internacional, pois atende grande parte da América Latina.

O bairro abriga cerca de oito grandes empresas: Cerâmica Cecrisa Eldorado, Cerâmica Elisabeth que se instalou na antiga De Lucca, BPM Pré-Moldados, Colorobia Química e Oxigênio do Brasil hoje funcionam apenas alguns setores, Guará Embalagens Plásticas e as duas recentes Rosatex Têxtil, e Gráfica Oceano Sul, instalada na antiga Ferro Enamel.

LEVANTAMENTO FOTOGRÁFICO/SETEMBRO 2010



ELISABETH/ CERÂMICA



COLOROBIA/ QUÍMICA



ELISABETH/ CERÂMICA



ROSATEX/ TEXTIL



GUARÁ/ EMBALAGENS



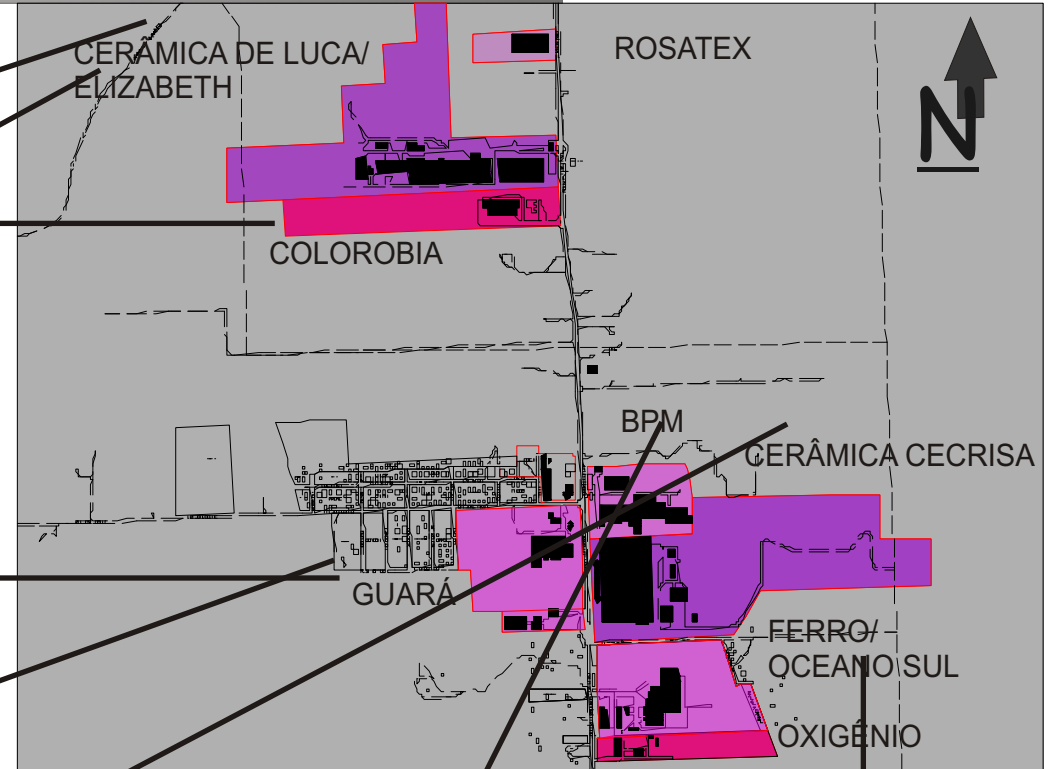
CECRISA/ CERÂMICA

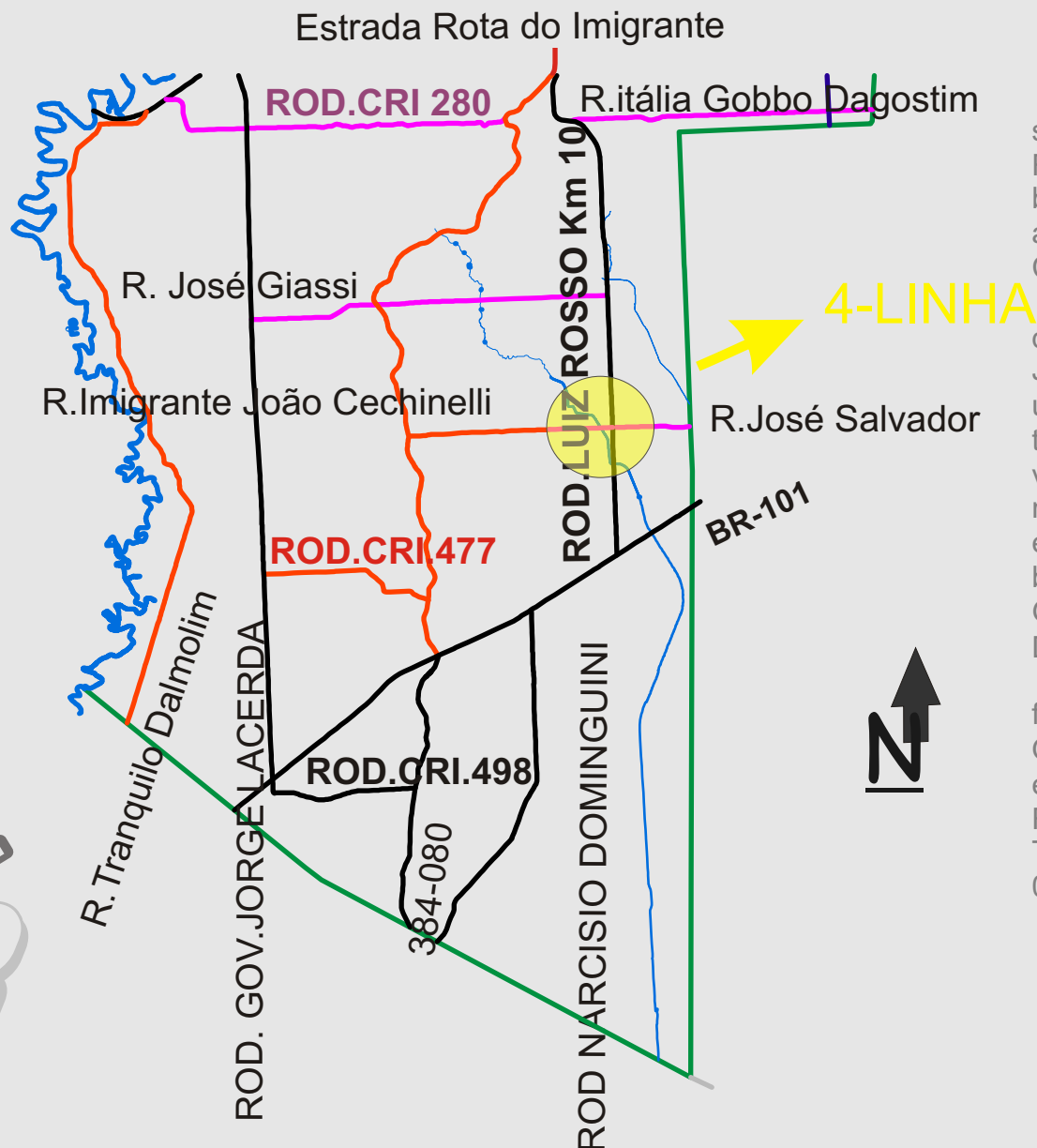


BPM/ PRÉ-MOLDADOS



FERRO/ QUÍMICA





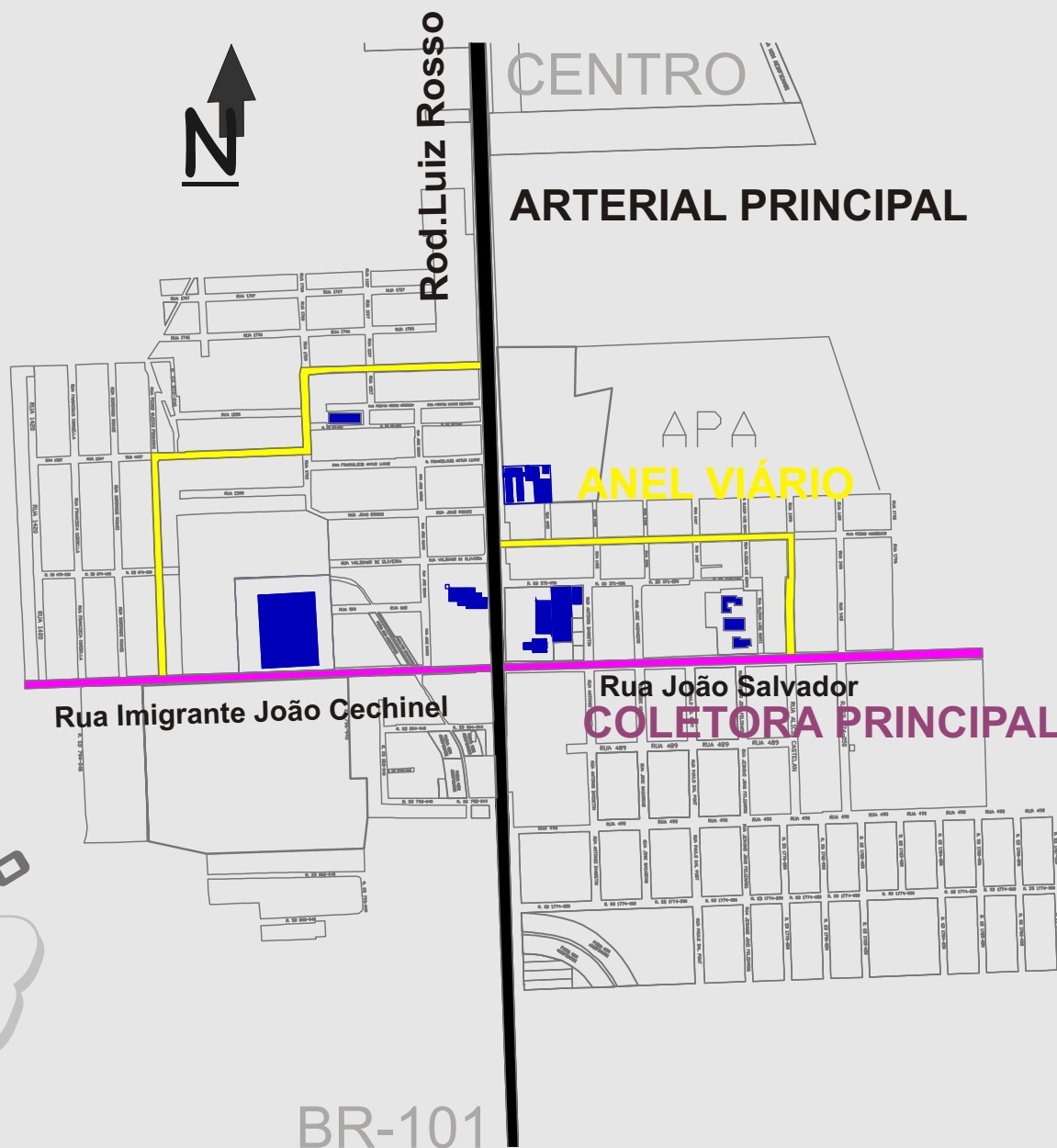
MAPA SISTEMA VIÁRIO

O sistema viário ou as vias que dão suporte ao bairro, primeiramente é a Rodovia Luiz Rosso, principal acesso ao bairro, é uma via de caráter regional, pois é a principal porta de entrada do Município de Criciúma pela BR-101.

Há mais duas vias de importância dentro da malha, são as Ruas Imigrante João Cechinelli e José Salvador, que se unem e ligam as duas malhas locais e também possibilitam acessos entre bairros vizinhos como: Morro Albino e Ponta do mato. Outras vias fazem parte do entorno e são utilizadas para interligação entre bairros, a Rota do imigrante, Rua Itália Gobbo Dagostim, Rod. Narcísio Domingui, Rua José Rosso.

As demais vias não são usadas frequentemente pelos moradores do bairro Quarta Linha, apenas para se deslocar entre outras partes da cidade, como a Rod. Governador Jorge Lacerda, Rua Tranquilo, Dal-molim, Rod. CRI 498, 384-080, e a BR-101.

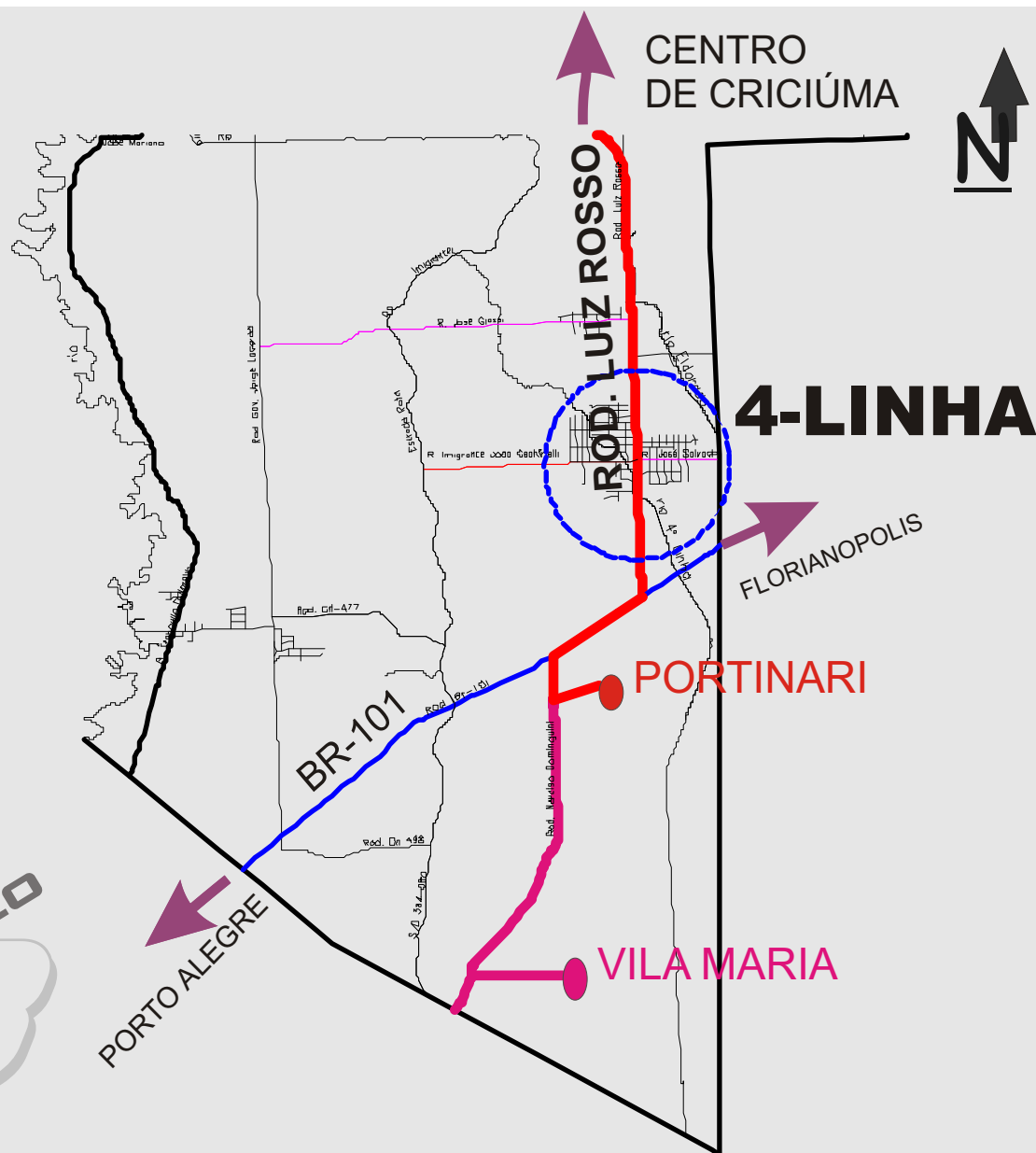
- ARTERIAL PRINCIPAL
- ARTERIAL SECUNDÁRIA
- COLETORA PRINCIPAL
- HIDROGRAFIA
- LIMITE DA CIDADE



MAPA SISTEMA/ESCALA DO BAIRRO

Entre as vias que compõe o sistema viário dentro da malha do bairro, a Rodovia Luiz Rosso é quem faz o papel de Arterial principal, as Ruas Imigrante João Cechinel e João Salvador que se unem e ligam os dois lados do bairro cruzando a Luiz Rosso fazem o papel de Coletora Principal. O bairro também criou um anel viário interno que utilizam algumas vias locais para ligar equipamentos e melhorar o deslocamento dentro do próprio bairro, esse anel reforça a união entre as duas malhas.

- ARTERIAL PRINCIPAL
- ARTERIAL SECUNDÁRIA
- COLETORA PRINCIPAL
- INSTITUCIONAL
- ANEL VIÁRIO LOCAL



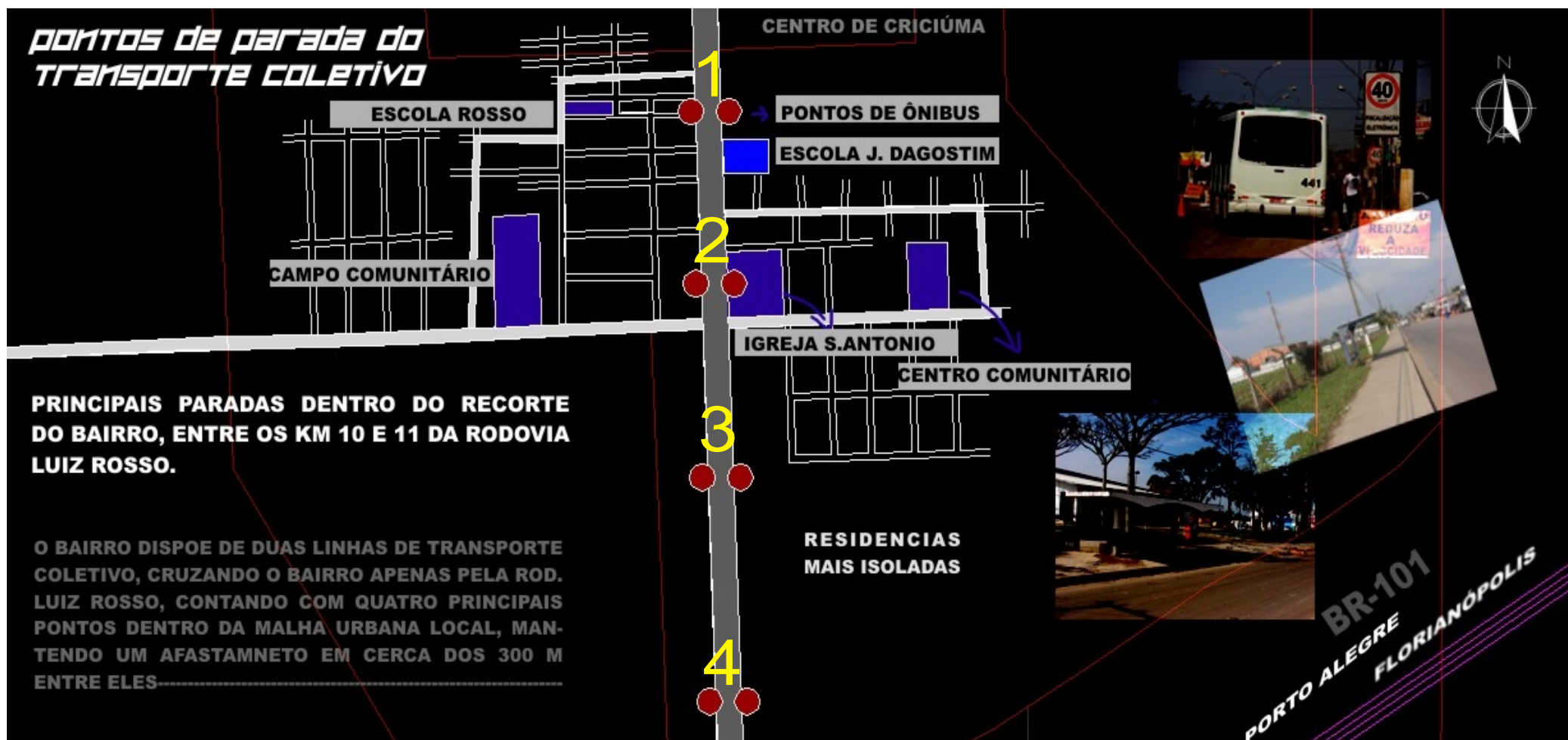
MAPA TRANSPORTE COLETIVO QUE CRUZA O BAIRRO.

O bairro é servido por duas linhas de transporte coletivo, as duas trafegam pelo mesmo trajeto, mas mantêm uma regularidade de 30 minutos a cada ônibus. As linhas passam pelo bairro apenas pela Rod. Luiz Rosso, sendo que uma tem o último ponto de parada na Cerâmica Portinari e a outra continua até Vila Maria, depois ambas retornam ao Terminal central pela mesma Luiz Rosso.

- ROTA DO ÔNIBUS ATÉ PORTINARI
- ROTA DO ÔNIBUS ATÉ VILA MARIA

ESQUEMA

Dentro do recorte do bairro, possui quatro principais pontos de ônibus, onde o número 1 e 2 são mais utilizados devido aos condicionantes do entorno e por estarem sobre a centralidade do bairro, onde circulam um número maior de moradores. O número 1 se encontra próximo a escola, o 2 em frente a igreja e o supermercado. Os outros dois pontos são um pouco menos utilizados por estarem distantes do fluxo de pessoas e por ter uma menor quantidade de moradores no entorno.






SKYLINES



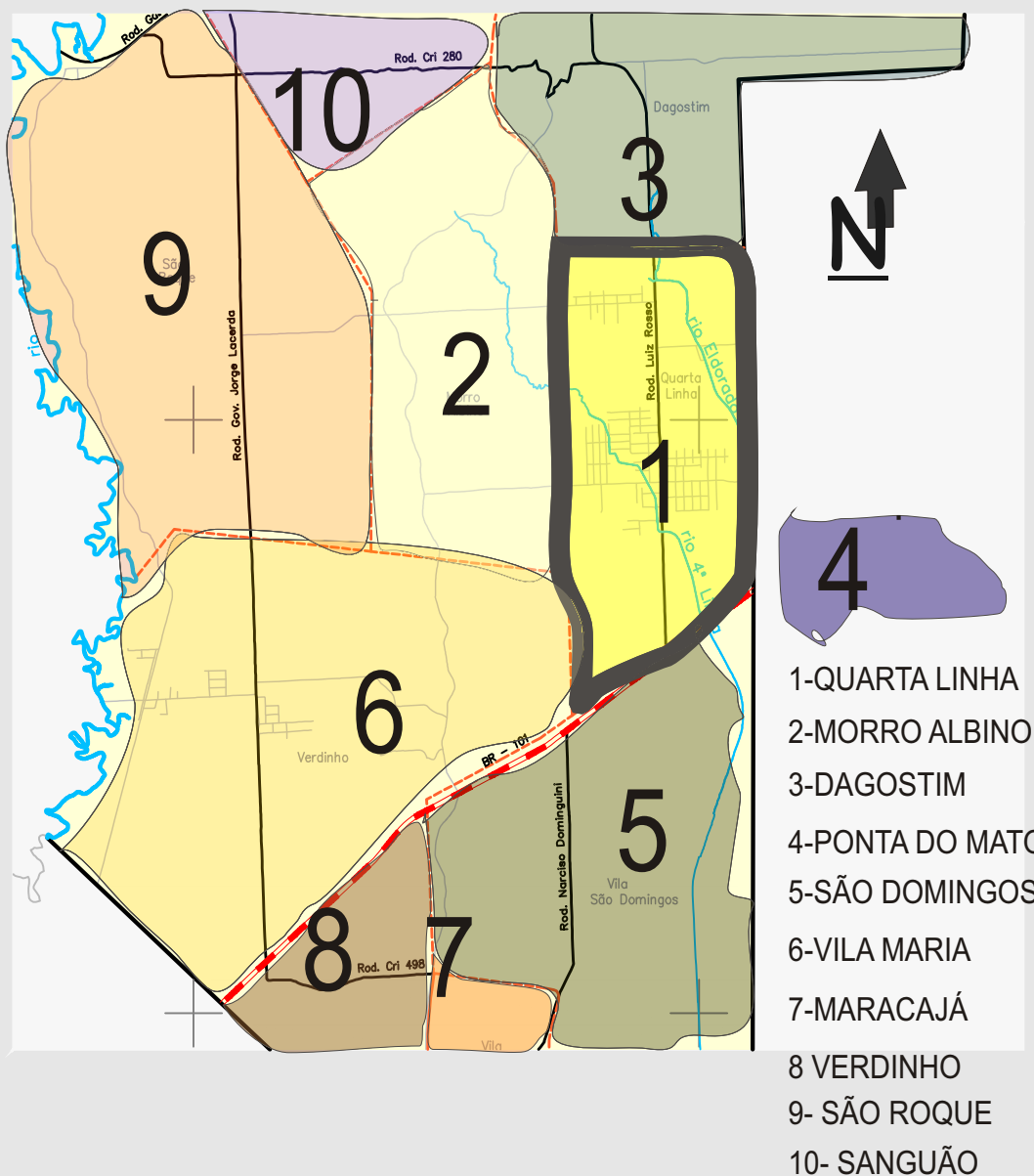
Rod. Luiz Rosso



Gabarito característico das vias locais

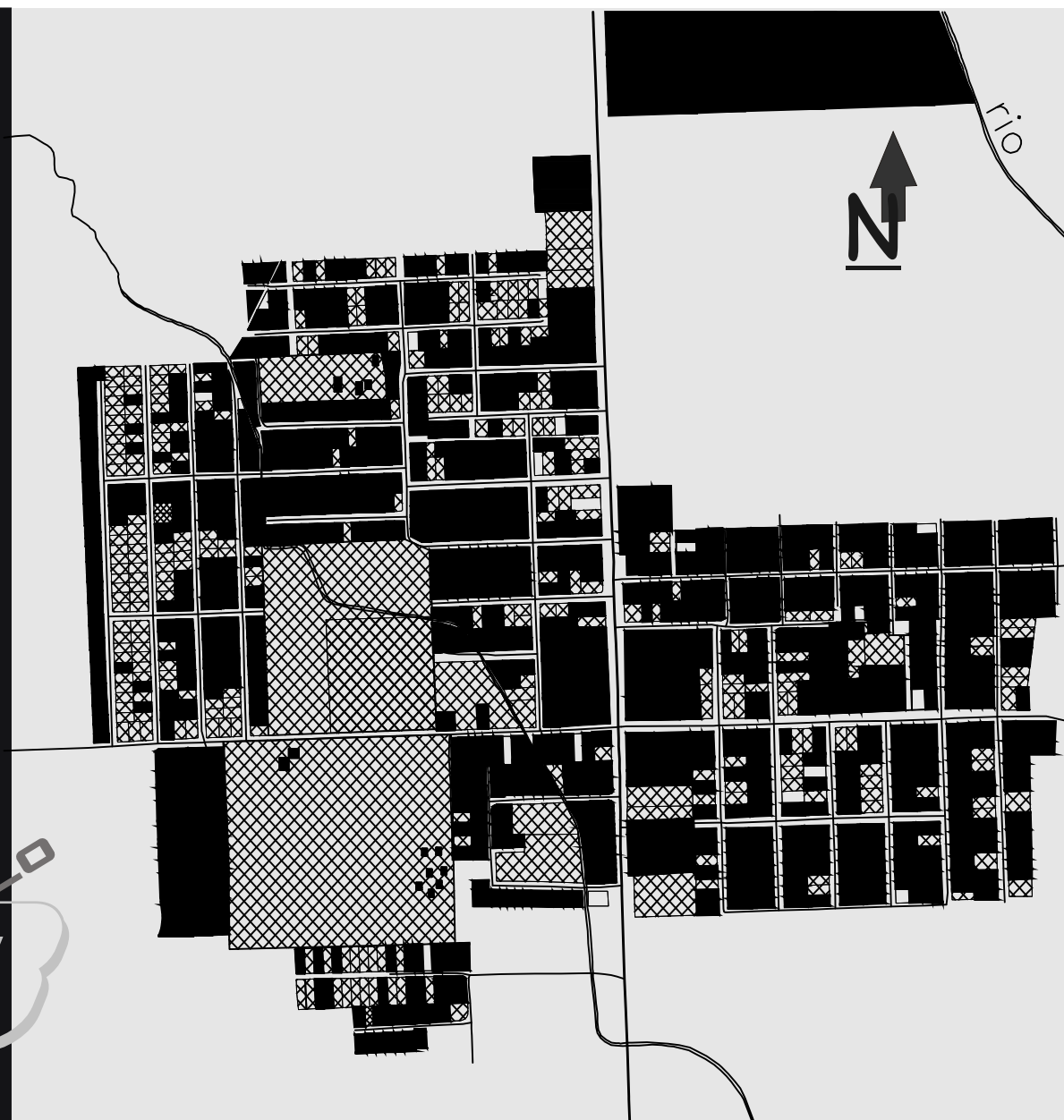


Rod. Luiz Rosso



QUARTA LINHA E BAIRROS QUE FAZEM DIVISA OU PARTE DO ENTORNO

O bairro Quarta linha encontra-se envolvido por 9 bairros que se interligam sejam pelas vias ou por troca de serviços, equipamentos, mercadorias e outras atividades oferecidas por seus respectivos bairros. A Quarta Linha tem um papel de centralidade, principalmente entre os bairros 2,3,4,5 e 6. Pela precária infra-estrutura, as pessoas desses bairros se deslocam até a Quarta Linha.



ANÁLISE CHEIOS E VAZIOS

A análise de cheios e vazios é relatada através das duas malhas que se formou o bairro, diagnosticando a densidade de ocupação em cada uma delas. A massa cheia do bairro de acordo com o mapa, concretiza-se sobre a malha leste, que a ocupação é mais densa até porque a expansão é menor, na oeste que por sua vez possui uma extensão territorial superior, mas ainda incorpora grandes vazios. Alguns deles próximos a equipamentos importantes, como o Campo e a Escola José Rosso, o mesmo também acontece no lado leste a um vazio muito importante ao lado da Escola João Dagostim, pois o bairro foi se expandindo e esse espaço se estabilizou, se tornando uma área subutilizada, pois é usada para plantio e seu entorno já é bem consolidado de residências, comércio, serviço, ou seja um espaço com potencialidades.

Os principais equipamentos do bairro se destacam na maioria de uso institucional, pelo caráter exercido e pela maior apropriação da comunidade. Esses equipamentos se encontram dispersos um dos outros dentro do território do bairro, onde cada um exerce sua função isoladamente sem constituir um laço que interligue e organize as atividades incorporando-as junto aos moradores locais.

O bairro possui uma centralidade que se estende ao longo da Rodovia Luiz Rosso, nessa centralidade se encontra a Capela Santo Antonio e o Salão paroquial, ali são realizadas as atividades mais constantes que envolve um número maior de moradores, devido aos encontros e festas religiosas. Outro equipamento que possui certa regularidade é o centro comunitário, onde os equipamentos de saúde e educação (Posto de Saúde e Creche) tem uso diário, os demais equipamentos do mesmo espaço já não supri a demanda local devido a degradação e o espaço físico.

O campo José Rosso é o único espaço esportivo do bairro que ainda mantêm algumas atividades, mas apenas um pequeno grupo se utiliza do espaço. Existe também uma Boate que é uma das poucas atividades noturnas do local, mas esse ambiente não é muito freqüentado por moradores locais devido a problemas de drogas e violência que acabou afastando-os, os usuários se deslocam de bairros distantes mais periféricos. O sistema de educação conta com duas escolas, uma Estadual, que abriga cerca de 1000 alunos, atingindo até o ensino médio, outra escola Municipal que abriga aproximadamente 200 alunos a partir dos 6 anos de idade, o bairro também conta com uma creche do centro comunitário que abriga 170 crianças até 5 anos.

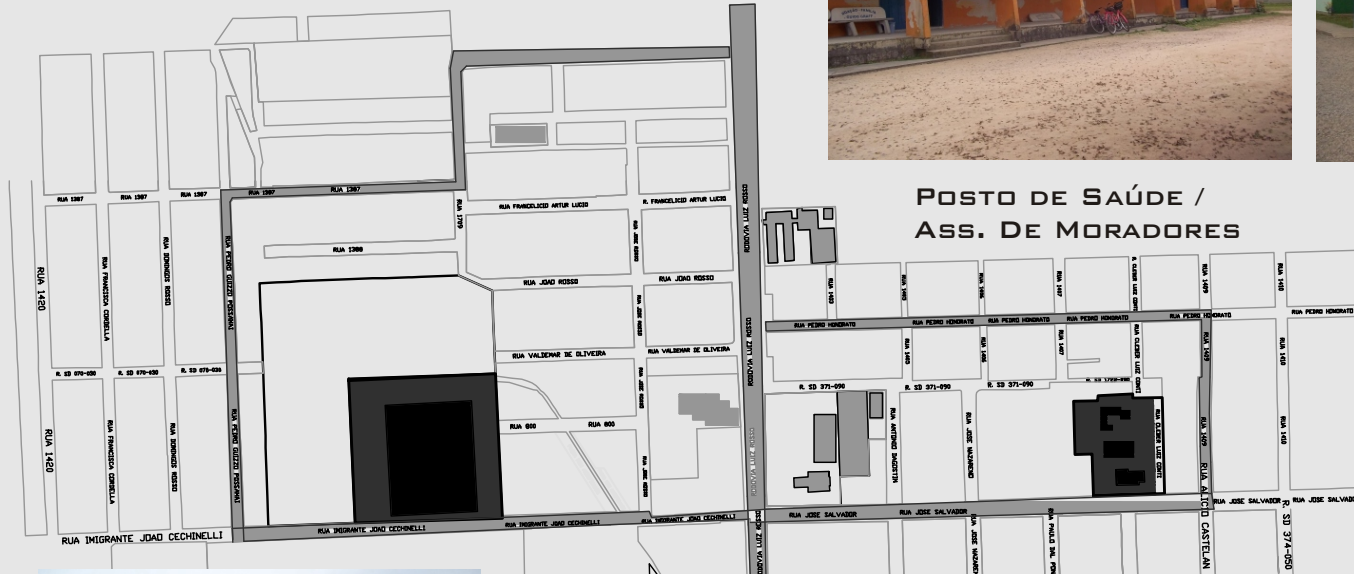
Esses equipamentos desencadeiam atividades importantes, mas que não atribuem ao bairro a demanda exigida, na maioria já se encontram degradados e inutilizados, fazendo com que cada um desempenhe seu papel isoladamente sem um objetivo conjunto, dificultando recursos de controle e organização dessas atividades.



ESC 1-5000

- 1-ASSOCIAÇÃO DE MORADORES/ CRECHE/ QUADRA POIESPORTIVA
2-IGREJA SANTO ANTONIO/ SALÃO DE FESTA PAROQUIAL/ PRAÇA
3- BOATE NIGHT SOUND
4-CAMPO JOSÉ ROSSO
5- ESCOLA ESTADUAL JOÃO DAGOSTIM
6- ESCOLA MUNICIPAL JOSÉ ROSSO

LOCALIZAÇÃO DOS EQUIPAMENTOS PROPOSTOS PELA ASS. DE MORADORES

**POSTO DE SAÚDE /
ASS. DE MORADORES**

CRECHE

A sede que atua em conjunto ao Posto de Saúde e a Associação tende a se consolidar só da Associação, pois há uma proposta de reinstalar o Posto.

Está sendo estudada a possibilidade de reinstalar um novo posto de saúde sobre o loteamento Sol Nascente.



CAMPO JOSÉ ROSSO



CAMPO ANEXO DE AREIA

Sol Nascente

Há a intenção de tornar a área do campo José Rosso em um espaço de atividades esportivas.

A escolha do terreno foi baseada nos equipamentos, qual deles poderia ser incorporado e requalificado como um novo espaço público que abrigue diversas atividades comunitárias, tornando-se um espaço qualificado e gerenciador da dinâmica local. Iniciei o estudo pelo atual centro comunitário do bairro, o que ele pode oferecer através de seu espaço físico e condicionantes.

A área do terreno é consideravelmente relevante a abrigar o equipamento pretendido, mas alguns condicionantes inviabilizam a implantação. O terreno localiza-se em meio de quadra, para configurar um espaço público necessitaria uma grande intervenção nos quesitos acessibilidade, permeabilidade, obrigando a demolição de residências, abertura de ruas, calçamentos. A localização dentro do bairro também dificulta o acesso de moradores situados do outro lado da Rodovia Luiz Rosso.

Associação dos Moradores
e Posto de Saúde

Área construída- 420m²

Creche

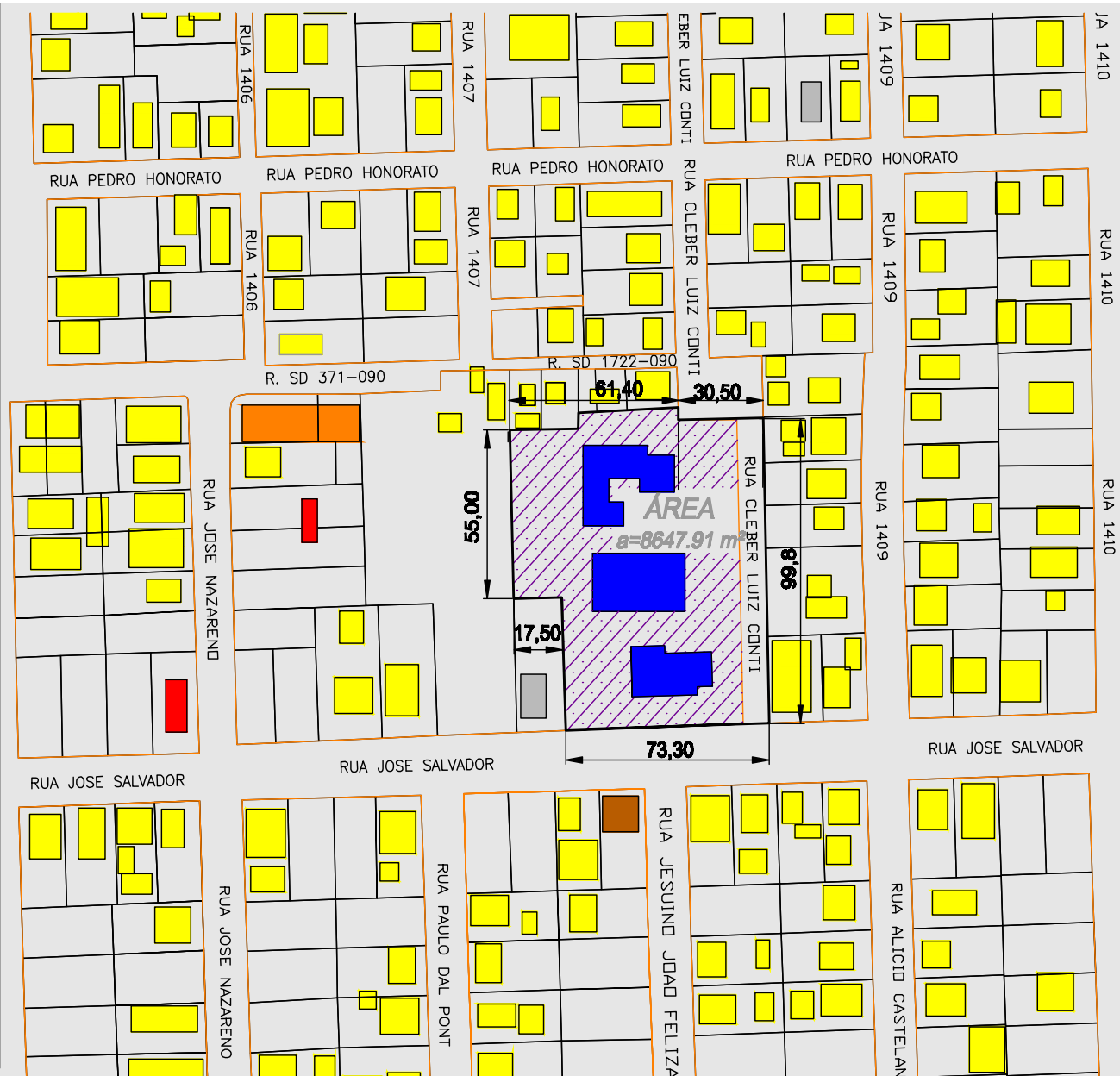
Área construída- 563m²

Quadra Poliesportiva

Área construída- 600m²

ÁREA DO TERRENO
8647,91m²

O terreno abriga três equipamentos, Associação de Moradores, Quadra Poliesportiva e uma Creche. O entorno do terreno constitui de residências unifamiliares, em quase que sua totalidade.



LEVANTAMENTO FOTOGRÁFICO POSTO DE SAÚDE E ASSOCIAÇÃO DE MORADORES



FRENTE



FRENTE



FUNDOS



LATERAL



PLAYGROUND



Imagens da sede do posto de saúde e associação de moradores do bairro, que funcionam no mesmo espaço físico e atende a população local e vizinhas.

A sede se encontra deteriorada e já não realiza as atividades adequadamente, a edificação já sofreu uma ampliação, mas ainda necessita uma maior intervenção, pois o espaço físico não atende a demanda local.



ENTORNO 1-residências que fazem fundos com o terreno do espaço comunitário.



R.PEDRO HONORATO



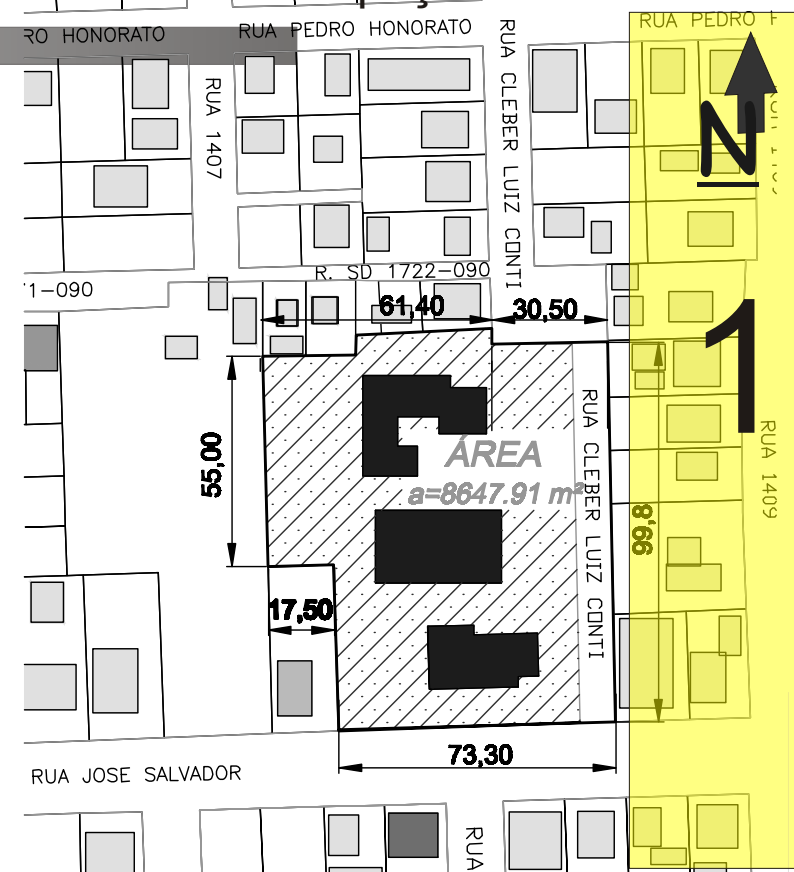
R.CLEBER LUIZ CONTI



CRECHE



FUNDOS



LEVANTAMENTO FOTOGRÁFICO/OUTUBRO 2010

FOTOS ARQUIVO PESSOAL

1/2500